
































# OL-Kartensymbole (ISOM:2000)

	Wald (weiß); Wiese, Kulturland (gelb)
	Hügel; kleine Kuppe
	Senke; kleine Senke; Loch
	Graben; Trockenrinne
	kleinkupiertes Gelände; Erdwall
	Grube; Böschung
	unpassierbare Felswand
	passierbare Felswand; Höhle
	Fahrweg; Karrweg
	Fußweg; Pfad
	schmale Schneise; Stromleitung
	Kulturgrenze; Schießplatz
	kleiner Turm; Futterkrippe
	Stein; Felsblock; Grenzstein
	Steingruppe; Steingebiete
	Steinmauer; Felsloch
	passierbarer Zaun; Ruine
	unpassierbarer Zaun
	Gebäude; Siedlungsgebiet
	Sperrgebiet (Privatgelände!)
	Brunnen; Wasserloch
	Bach; Wasserrinne; Quelle
	Sickerbach oder Sumpfstreifen
	Sumpf passierbar; unpassierbar
	Wald mit leichter Laufbehinderung
	Dickicht, starke Laufbehinderung
	sehr starke Laufbeh., unpassierbar
	raues offenes Land, Kahlschlag
	halboffenes Gebiet; Einzelbaum
	besonderes kleines Objekt
	Wurzelstock; Sperrgebiet